



## COMUNE DI RANDAZZO

### DELIBERAZIONE DEL COMMISSARIO STRAORDINARIO

N. 17 Data 10.04.2018	Oggetto: Approvazione elenchi definitivi e relative perimetrazioni aree percorse dal fuoco anno 2014.
--------------------------	---

L'anno duemiladiciotto il giorno dieci del mese di aprile alle ore 16.15 e seguenti nella casa comunale, è presente il dott. Giovanni Cocco, Commissario Straordinario ad Acta, nominato con D.P. N. 529 del 20 febbraio 2018 ai sensi dell'art. 109 bis dell'O.R.E.LL. della Regione Siciliana, in sostituzione del Consiglio Comunale, assistito dal Segretario Comunale Dott. Antonio Tumminello

#### IL COMMISSARIO STRAORDINARIO IN SOSTITUZIONE DEL CONSIGLIO COMUNALE

VISTA l'allegata proposta di deliberazione n. 07/CC avente ad oggetto: "Approvazione elenchi definitivi e relative perimetrazioni aree percorse dal fuoco anno 2014." corredata del parere FAVOREVOLE in ordine alla regolarità TECNICA, reso ai sensi dell'art. 239 del Testo Coordinato dell'Ordinamento Amministrativo degli Enti Locali nella Regione Siciliana;

RITENUTA la stessa, così come formulata, meritevole di approvazione perché corrispondente alle finalità da perseguire;

VISTO il vigente Ordinamento Amministrativo degli Enti Locali, approvato con L.R. 15/03/1963, n. 16 e s.m.i.;

VISTA la Legge 142/90, così come recepita dalla Regione Siciliana dalla L.R. 11/12/1991, n. 48 e s.m.i.;

VISTE le LL.RR. n. 3 del 07/09/1998 e n. 30 del 23/12/2000 e s.m.i.;

VISTO il D.lgs n. 267/2000 s.m.;

VISTO lo Statuto Comunale

#### DELIBERA

1. Di approvare l'allegata proposta di deliberazione concernente l'oggetto, che si intende integralmente trascritta ad ogni effetto di legge nel presente dispositivo.
2. Di dichiarare la presente deliberazione immediatamente eseguibile, ai sensi dell'art. 12, comma 2, della L.R. n. 44/1991.



## COMUNE DI RANDAZZO


### PROPOSTA DI DELIBERAZIONE DA SOTTOPORRE AL COMMISSARIO STRAORDINARIO

Oggetto: Approvazione elenchi definitivi e relative perimetrazioni  
aree percorse dal fuoco anno 2014.

Approvata con delibera del Commissario Straordinario

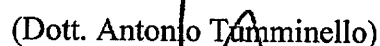
**N. 17 DEL 10.04.2018**

IL COMMISSARIO STRAORDINARIO

(Dott. Giovanni Cocco)  




IL SEGRETARIO COMUNALE

(Dott. Antonio Tamminello)  


**PARERI AI SENSI DELL'ART. 53 - L. 142/90", RECEPITO DALLA L.R. 48/91**

---

IL RESPONSABILE DELL'UFFICIO INTERESSATO

**Per quanto concerne la regolarità tecnica esprime parere FAVOREVOLE.**

IL FUNZIONARIO RESPONSABILE

Data \_\_\_\_\_

F. TO ARPH. A. 11221

---

IL RESPONSABILE DELLA RAGIONERIA

Visto per la regolarità contabile attestante la copertura finanziaria, ai sensi dell'art. 12, L.R. 30/2000.

---

IL DIRIGENTE DI RAGIONERIA

Data \_\_\_\_\_

\_\_\_\_\_



COMUNE DI RANDAZZO

PROVINCIA DI CATANIA

Proposta N. 04/MEP del 04.06.2015

PROPOSTA DI DELIBERAZIONE DEL Consiglio Comunale

Proposta da: VIII<sup>o</sup> SS. OO. ACCORPATI

Servizio interessato: UFFICIO DI PROTEZIONE CIVILE

OGGETTO	<u>APPROVAZIONE BUDGETI DEFINITIVI E RELATIVE PERIODICITÀZIONI ANNE PERCORSE DAL - FUOCO ANNO 2014.</u>
---------	---

IL RESP. DELL'ISTRUTTORIA

IL PROPONENTE

Li 29.05.15

Gen. Salvatore Lombardo

Com. Pelicci

Si trasmette, completata l'istruttoria e raccolti i pareri infra riportati, per i provvedimenti di competenza, al .....

Li .....

IL SEGRETARIO GENERALE

Da inserire nell'ordine del giorno del .....

Li .....

Esaminata dal ..... approvata nella seduta del ..... ore .....

con deliberazione N. ....

Addi .....

IL SEGRETARIO GENERALE

Assenti .....

Dichiarazione di voto .....

Pubblicata all'Albo in data .....

Diventa esecutiva in data .....

Trasmessa per l'esecuzione .....

Ai seguenti uffici:

.....

.....

IL RESPONSABILE DELL'UFFICIO SEGRETERIA

**PREMESSO** che la Legge n. 353 del 21/11/2000, ha prescritto per i Comuni l'obbligo della Istituzione del Catasto Incendi.

**DATO ATTO** che l'art. 10 della predetta Legge dispone che: "Le zone boscate ed i pascoli i cui soprassuoli siano stati percorsi dal fuoco non possono avere una destinazione diversa da quella preesistente all'incendio per almeno quindici anni. In tutti gli atti di compravendita di aree e immobili situati nelle predette zone, stipulati entro quindici anni dagli eventi previsti dal presente comma, deve essere espressamente richiamato il vincolo di cui al primo periodo, pena la nullità dell'atto. E', inoltre, vietata per dieci anni sui predetti soprassuoli, la realizzazione di edifici, nonché di strutture e infrastrutture finalizzate ad insediamenti civili ed attività produttive, fatti salvi i casi in cui per detta realizzazione sia stata già rilasciata, in data precedente l'incendio e sulla base degli strumenti urbanistici vigenti a tale data, la relativa autorizzazione o concessione. Sono vietate per cinque anni, sui predetti soprassuoli, le attività di rimboschimento e di ingegneria ambientale sostenute con risorse finanziarie pubbliche, salvo specifica autorizzazione concessa dal Ministro dell'Ambiente, per le aree naturali protette statali, o dalla Regione competente, negli altri casi, per documentate situazioni di dissesto idrogeologico e nelle situazioni in cui sia urgente un intervento per la tutela di particolari valori ambientali e paesaggistici. Sono altresì vietati per dieci anni, limitatamente ai soprassuoli delle zone boscate percorse dal fuoco, il pascolo e la caccia";

**VISTA** la L.R. n. 14 del 14/04/06, laddove all'art. 3 comma 1 ter è stabilito che nel territorio della Regione Siciliana trovano applicazione, in quanto compatibili, ed ove non diversamente stabilito, le disposizioni di cui alla legge n. 353 del 21/11/2000 e s.m.i., nonché al D. Lgs n.227 del 18/05/01;

**CONSIDERATO** che con Deliberazione di G.M. n. 144 del 8/10/2007 è stato istituito il catasto incendi del Comune di Randazzo di cui all'art. 10 - comma 2 - della L. 353/2000;

**VISTA** la Delibera del Consiglio Comunale n. 68 del 23/12/2008 di approvazione degli elenchi definitivi e relative perimetrazioni delle aree percorse dal fuoco nell'anno 2007;

**VISTA** la Delibera del Consiglio Comunale n. 10 del 15/05/2009 di approvazione degli elenchi definitivi e relative perimetrazioni delle aree percorse dal fuoco nell'anno 2008;

**RILEVATO CHE** l'Ufficio comunale di Protezione Civile, sulla scorta dei dati desunti e pubblicati sul sito ufficiale SIF (Sistema Informativo Forestale) dell'Assessorato Territorio ed Ambiente - Comando Corpo Forestale della Regione Siciliana, ha predisposto le planimetrie e gli elenchi catastali dei soprassuoli percorsi dal fuoco nell'anno 2014;

**VISTA** la Determinazione Dirigenziale n. 68 del 30/03/2015 che, ai sensi della Legge n. 353/2000 e della L.R. n. 14/2006 ha disposto la pubblicazione dei suddetti elenchi in modo tale da dare l'opportunità, ai soggetti interessati, di visionarne i contenuti e presentare le dovute osservazioni previste dalle normative vigenti in materia;

**DATO ATTO** che gli elenchi delle particelle catastali interessate sono stati pubblicati all'albo Pretorio del Comune dal 01.04.2015 al 30.04.2015 e che è stata data ampia diffusione alla popolazione mediante pubblicazione sul sito internet del Comune, manifesti ed avvisi sulla TV locale, circa i conseguenti adempimenti di Legge;

**PRESO ATTO** che sui suddetti terreni graveranno temporalmente i divieti e le prescrizioni di carattere urbanistico previsti dal comma 1 dell'art. 10 della predetta Legge n. 353/2000 e successive modifiche ed integrazioni, motivo per il quale è da riconoscersi la competenza del Consiglio Comunale, ai sensi dell'art. 41 comma 2 lettera D, dell'ordinamento amministrativo degli EE.LL.;

**RITENUTO** di provvedere in merito;

**VISTA** la Legge 21/11/2000, n. 353;

**VISTA** la L.R. 14/04/2006 n. 14;

**VISTA** l'O.P.C.M. n. 3606 del 28/08/2007,

**VISTO** il Decreto Commissariale n. 1 del 07/09/2007;

**VISTO** il vigente Ordinamento Amministrativo degli Enti Locali, approvato con L.R. 15.03.1963, n. 16 e successive modifiche ed integrazioni;

**VISTA** la Legge Regionale 11 dicembre 1991, n. 48 e s.m.i.;

**VISTA** la Legge Regionale 7 settembre 1998, n. 23;

**VISTO** il D. Lgs. vo 18 agosto 2000, n. 267;

**VISTA** la Legge Regionale 23 dicembre 2000, n. 30;

**VISTO** lo Statuto Comunale;

## SI PROPONE

-Per tutto quanto sopra motivato, che qui si intende riportato, anche se non materialmente trascritto:

- 1) di APPROVARE in via definitiva il censimento ed aggiornamento dei soprasuoli percorsi dal fuoco nell'anno 2014, imponendo sulle suddette aree i vincoli riportati all'art. 10 dalla Legge n. 353 del 21 novembre 2000;
- 2) di DARE ATTO che i suddetti elenchi, sono stati pubblicati ed opportunamente pubblicizzati a termine di Legge;
- 3) di DARE ATTO che i menzionati elenchi andranno ad integrare il piano delle aree percorse dal fuoco per gli anni 2007-2014;
- 4) di DARE MANDATO al Dirigente dell'Area Tecnica di provvedere a tutti gli adempimenti conseguenti al presente atto;
- 5) di DICHIARARE, ai sensi dell'art. 12 della L.R. n. 44/91, la presente deliberazione immediatamente esecutiva.

**ELENCO  
PARTICELLE  
AREE PERCORSE  
DAL FUOCO  
ANNO 2014**

località	foglio	particella	percen. Superf. incend
Calderara-Sciaranuova	62	12	100
Calderara-Sciaranuova	62	54	6,96
Calderara-Sciaranuova	62	73	82,81
Calderara-Sciaranuova	62	74	76,6
Calderara-Sciaranuova	62	76	90,76
Calderara-Sciaranuova	62	79	10,12
Calderara-Sciaranuova	62	80	3,41
Calderara-Sciaranuova	62	292	63,59
Rivaggi	83	1	19
Rivaggi	83	43	23,37
Rivaggi	83	82	99,55
Rivaggi	83	87	0,98
Rivaggi	83	78	11,4
Rivaggi	83	87	6,7
Statella-Arena	41	101	86,35
Statella-Arena	41	148	8,63
Statella-Arena	41	149	71,64
Statella-Arena	41	285	61,57
Statella-Arena	41	384	42,69
Statella-Arena	42	24	97,98
Statella-Arena	42	25	97,45
Statella-Arena	42	26	9,34
Carrara	74	V0200	100
Carrara	74	W0200	100
Carrara	74	000X2	100
Carrara	74	128	9,83
Carrara	74	136	8,95
Carrara	74	138	81,6
Carrara	74	139	90,5
Carrara	74	140	100
Carrara	74	141	51,59
Carrara	74	142	94,44
Carrara	74	143	100
Carrara	74	144	100
Carrara	74	145	57,63
Carrara	74	154	82,18
Carrara	74	155	99,98
Carrara	74	156	100
Carrara	74	157	98,7
Carrara	74	178	11,78
Carrara	74	197	100
Carrara	74	198	88,05
Carrara	74	199	100
Carrara	74	201	92,23
Carrara	74	202	100
Carrara	74	203	100
Carrara	74	204	100
Carrara	74	205	100
Carrara	74	207	100
Carrara	74	208	100
Carrara	74	209	100
Carrara	74	210	100
Carrara	74	221	100
Carrara	75	102	9,47
Carrara	75	104	96,54





Carrana	75	108	100
Carrana	75	109	100
Carrana	75	110	100
Carrana	75	111	5,15
Carrana	75	112	100
Carrana	75	113	10,12
Carrana	75	114	99,81
Carrana	75	115	14,72
Carrana	75	116	0,76
Carrana	75	123	0,81
Carrana	75	147	67,31
Carrana	75	148	9,28
Carrana	75	152	4,76
Carrana	75	160	66,5
Carrana	75	161	4,74
Carrana	75	187	3,19
Carrana	75	188	35,77
Carrana	75	189	40,52
Carrana	75	190	4,36
Carrana	82	3	3,33
Carrana	82	10	20,81
Carrana	75	52	2,8
Carrana	75	75	73,4
Carrana	75	76	100
Carrana	75	77	100
Carrana	75	78	96,36
Carrana	75	79	99,24
Carrana	75	146	85,78
Carrana	75	147	7,43
Carrana	75	187	85,16
Carrana	75	188	35,35
Carrana	75	189	23,81
Carrana	75	190	6,87
Carrana	75	217	99,47
Carrana	75	218	8,29
Carrana	75	219	89,52
Carrana	75	220	100
Carrana	75	240	7,43
Volta Eleonora-Gurrida- Tartaraci	64 W0045		3,44
Volta Eleonora-Gurrida- Tartaraci	64 000W9		2,08
Volta Eleonora-Gurrida- Tartaraci	64	24	37,59
Volta Eleonora-Gurrida- Tartaraci	64	25	89,26
Volta Eleonora-Gurrida- Tartaraci	64	26	71,37
Volta Eleonora-Gurrida- Tartaraci	64	27	100
Volta Eleonora-Gurrida- Tartaraci	64	28	100
Volta Eleonora-Gurrida- Tartaraci	64	29	68,77
Volta Eleonora-Gurrida- Tartaraci	64	30	100
Volta Eleonora-Gurrida- Tartaraci	64	31	100
Volta Eleonora-Gurrida- Tartaraci	64	32	99,83
Volta Eleonora-Gurrida- Tartaraci	64	33	98,08
Volta Eleonora-Gurrida- Tartaraci	64	34	87,79
Volta Eleonora-Gurrida- Tartaraci	64	35	13,06
Volta Eleonora-Gurrida- Tartaraci	64	36	0,76
Volta Eleonora-Gurrida- Tartaraci	64	37	97,86
Volta Eleonora-Gurrida- Tartaraci	64	44	2,39
Volta Eleonora-Gurrida- Tartaraci	64	61	31,94



Volta Eleonora-Gurrida- Tartaraci	64	62	0,01
Volta Eleonora-Gurrida- Tartaraci	64	63	100
Volta Eleonora-Gurrida- Tartaraci	64	65	0,14
Volta Eleonora-Gurrida- Tartaraci	64	67	80,88
Volta Eleonora-Gurrida- Tartaraci	64	70	93,26
Volta Eleonora-Gurrida- Tartaraci	64	73	99,12
Volta Eleonora-Gurrida- Tartaraci	64	76	100
Volta Eleonora-Gurrida- Tartaraci	64	83	12,43
Volta Eleonora-Gurrida- Tartaraci	64	84	12,31
Volta Eleonora-Gurrida- Tartaraci	63	26	81,63
Volta Eleonora-Gurrida- Tartaraci	63	55	31,64
Volta Eleonora-Gurrida- Tartaraci	63	174	18,25
Allegracore-Ciarambella	33	6	56,24
Allegracore-Ciarambella	33	9	24,68
Montata Grande	79	137	7,56
Montata Grande	79	138	0,2
Montata Grande	79	151	2,05
Montata Grande	79	152	1,9
Montata Grande	79	153	14,21
Montata Grande	79	155	1,09
Montata Grande	79	228	55,04
Montata Grande	79	91	22,62
Montata Grande	79	93	0,58
Montata Grande	79	100	13,23
Montata Grande	79	132	13,45
Montata Grande	79	133	86,37
Montata Grande	79	134	2,72
Montata Grande	79	135	27,81
Montata Grande	79	137	0,26
Montata Grande	79	197	2,73
Montata Grande	79	202	3,88
Montata Grande	79	255	3,9
Montata Grande	70	127	11,88
Montata Grande	79 000X1		100
Montata Grande	79 000X3		100
Montata Grande	79	4	99,09
Montata Grande	79	5	94,66
Montata Grande	79	6	100
Montata Grande	79	7	100
Montata Grande	79	8	100
Montata Grande	79	9	100
Montata Grande	79	10	100
Montata Grande	79	11	100
Montata Grande	79	12	100
Montata Grande	79	13	100
Montata Grande	79	14	100
Montata Grande	79	15	100
Montata Grande	79	16	100
Montata Grande	79	17	100
Montata Grande	79	18	100
Montata Grande	79	19	100
Montata Grande	79	20	100
Montata Grande	79	21	90,05
Montata Grande	79	28	2,45
Montata Grande	79	31	73,11
Montata Grande	79	32	100



Montata Grande	79	33	100
Montata Grande	79	34	100
Montata Grande	79	35	100
Montata Grande	79	36	100
Montata Grande	79	37	100
Montata Grande	79	38	100
Montata Grande	79	39	100
Montata Grande	79	40	100
Montata Grande	79	41	100
Montata Grande	79	42	100
Montata Grande	79	51	17,01
Montata Grande	79	52	95,31
Montata Grande	79	53	100
Montata Grande	79	54	100
Montata Grande	79	55	100
Montata Grande	79	62	11,84
Montata Grande	79	66	100
Montata Grande	79	67	100
Montata Grande	79	68	100
Montata Grande	79	69	100
Montata Grande	79	70	100
Montata Grande	79	71	100
Montata Grande	79	72	100
Montata Grande	79	73	100
Montata Grande	79	74	100
Montata Grande	79	75	97,66
Montata Grande	79	76	90,93
Montata Grande	79	77	99,5
Montata Grande	79	78	7,81
Montata Grande	79	94	20,78
Montata Grande	79	97	77,27
Montata Grande	79	98	72,03
Montata Grande	79	99	78,81
Montata Grande	79	101	99,02
Montata Grande	79	102	67,06
Montata Grande	79	103	99,94
Montata Grande	79	104	32,55
Montata Grande	79	105	100
Montata Grande	79	106	53,55
Montata Grande	79	107	99,89
Montata Grande	79	108	100
Montata Grande	79	109	100
Montata Grande	79	110	100
Montata Grande	79	111	100
Montata Grande	79	112	100
Montata Grande	79	113	100
Montata Grande	79	114	100
Montata Grande	79	115	100
Montata Grande	79	116	100
Montata Grande	79	117	10,85
Montata Grande	79	137	0,36
Montata Grande	79	138	46,54
Montata Grande	79	139	54,53
Montata Grande	79	140	28,98
Montata Grande	79	141	58,02
Montata Grande	79	142	0



Montata Grande	79	145	36,17
Montata Grande	79	146	62,99
Montata Grande	79	147	100
Montata Grande	79	148	100
Montata Grande	79	149	20,65
Montata Grande	79	153	48,85
Montata Grande	79	154	71,29
Montata Grande	79	155	74,1
Montata Grande	79	156	51,58
Montata Grande	79	157	72,84
Montata Grande	79	158	34,55
Montata Grande	79	159	32,03
Montata Grande	79	161	31,85
Montata Grande	79	162	61,38
Montata Grande	79	163	100
Montata Grande	79	164	100
Montata Grande	79	166	16,7
Montata Grande	79	167	99,48
Montata Grande	79	168	99,07
Montata Grande	79	169	98,12
Montata Grande	79	170	100
Montata Grande	79	171	98,71
Montata Grande	79	172	100
Montata Grande	79	173	100
Montata Grande	79	177	100
Montata Grande	79	178	100
Montata Grande	79	179	100
Montata Grande	79	180	100
Montata Grande	79	181	78,12
Montata Grande	79	184	0,76
Montata Grande	79	185	100
Montata Grande	79	186	100
Montata Grande	79	188	100
Montata Grande	79	194	2,36
Montata Grande	79	195	72,53
Montata Grande	79	196	99,63
Montata Grande	79	198	63,47
Montata Grande	79	199	71,46
Montata Grande	79	200	100
Montata Grande	79	202	26,91
Montata Grande	79	204	37,76
Montata Grande	79	205	99,99
Montata Grande	79	207	75,95
Montata Grande	79	208	92,81
Montata Grande	79	209	100
Montata Grande	79	210	100
Montata Grande	79	211	93,03
Montata Grande	79	212	89,98
Montata Grande	79	213	100
Montata Grande	79	214	97,24
Montata Grande	79	215	9,87
Montata Grande	79	216	98,31
Montata Grande	79	230	100
Montata Grande	79	231	100
Montata Grande	79	235	100
Montata Grande	79	236	100



Montata Grande	79	237	100
Montata Grande	79	238	100
Montata Grande	79	239	100
Montata Grande	79	240	100
Montata Grande	79	241	100
Montata Grande	79	242	100
Montata Grande	79	243	100
Montata Grande	79	244	27,06
Montata Grande	79	247	57,03
Montata Grande	79	251	0,03
Montata Grande	79	252	100
Montata Grande	79	258	92,82
Montata Grande	79	259	24,2
Montata Grande	79	262	100
Montata Grande	79	263	98,87
Montata Grande	79	264	49,44
Montata Grande	79	265	5,17
Montata Grande	79	275	94
Montata Grande	79	276	97,76
Montata Grande	79	277	84
Montata Grande	79	280	100
Montata Grande	79	284	100
Montata Grande	79	285	100
Montata Grande	79 0056A		99,82
Montata Grande	79 0056B		100
Montata Grande	87	12	2,01
Montata Grande	87	14	37,13
Grotta Pergola - Sciambritta	75	96	10,25
Grotta Pergola - Sciambritta	75	97	96,69
Grotta Pergola - Sciambritta	75	98	96,66
Grotta Pergola - Sciambritta	75	99	100
Grotta Pergola - Sciambritta	75	101	5,87
Grotta Pergola - Sciambritta	75	102	24,96
Grotta Pergola - Sciambritta	75	103	4,98
Grotta Pergola - Sciambritta	75	147	18,23
Grotta Pergola - Sciambritta	75	148	22,33
Grotta Pergola - Sciambritta	75	149	9,33
Grotta Pergola - Sciambritta	75	150	100
Grotta Pergola - Sciambritta	75	151	90,13
Grotta Pergola - Sciambritta	75	161	45,64
Grotta Pergola - Sciambritta	75	218	1,28
Grotta Pergola - Sciambritta	75	252	74,55
Grotta Pergola - Sciambritta	75	253	97,14
Grotta Pergola - Sciambritta	75	255	0,17
Grotta Pergola - Sciambritta	75	256	49,77
Grotta Pergola - Sciambritta	75	258	0,01
Grotta Pergola - Sciambritta	75	259	30,34
Grotta Pergola - Sciambritta	75	261	6,11
Grotta Pergola - Sciambritta	76	50	45,83
Grotta Pergola - Sciambritta	76	68	2,09
Grotta Pergola - Sciambritta	75 V0168		1,45
Grotta Pergola - Sciambritta	75	107	98,92
Grotta Pergola - Sciambritta	75	116	66,51
Grotta Pergola - Sciambritta	75	117	100
Grotta Pergola - Sciambritta	75	119	0,52
Grotta Pergola - Sciambritta	75	120	30,16



Grotta Pergola - Sciambritta	75	123	71,58
Grotta Pergola - Sciambritta	75	124	81,87
Grotta Pergola - Sciambritta	75	125	9,59
Grotta Pergola - Sciambritta	75	128	34,36
Grotta Pergola - Sciambritta	75	129	66,04
Grotta Pergola - Sciambritta	75	130	60,29
Grotta Pergola - Sciambritta	75	131	13,04
Grotta Pergola - Sciambritta	75	132	100
Grotta Pergola - Sciambritta	75	133	100
Grotta Pergola - Sciambritta	75	134	41,61
Grotta Pergola - Sciambritta	75	135	97,52
Grotta Pergola - Sciambritta	75	136	100
Grotta Pergola - Sciambritta	75	152	65,01
Grotta Pergola - Sciambritta	75	160	0,05
Grotta Pergola - Sciambritta	75	161	4,75
Grotta Pergola - Sciambritta	75	213	0,12
Grotta Pergola - Sciambritta	75	214	28,02
Grotta Pergola - Sciambritta	75	254	5,25
Grotta Pergola - Sciambritta	75	258	26,36
Grotta Pergola - Sciambritta	76	49	61,5
Grotta Pergola - Sciambritta	76	53	19,39
Grotta Pergola - Sciambritta	76	54	99,09
Grotta Pergola - Sciambritta	76	55	100
Grotta Pergola - Sciambritta	76	56	100
Grotta Pergola - Sciambritta	76	57	100
Grotta Pergola - Sciambritta	76	58	100
Grotta Pergola - Sciambritta	76	59	90,54
Grotta Pergola - Sciambritta	76	68	68,64
Grotta Pergola - Sciambritta	76	69	10,62
Grotta Pergola - Sciambritta	76	70	26,92
Grotta Pergola - Sciambritta	82	17	38,99
Grotta Pergola - Sciambritta	82	19	54,19
Grotta Pergola - Sciambritta	82	22	100
Grotta Pergola - Sciambritta	82	23	95,95
Grotta Pergola - Sciambritta	82	25	83,49
Grotta Pergola - Sciambritta	82	26	0,48
Grotta Pergola - Sciambritta	82	27	0,3
Grotta Pergola - Sciambritta	82	28	100
Grotta Pergola - Sciambritta	82	29	81,24
Grotta Pergola - Sciambritta	82	34	38,28
Grotta Pergola - Sciambritta	82	35	77,01
Grotta Pergola - Sciambritta	82	37	12,59
Grotta Pergola - Sciambritta	82	38	43,92
Grotta Pergola - Sciambritta	82	40	99,65
Grotta Pergola - Sciambritta	82	41	99,88
Grotta Pergola - Sciambritta	82	43	0,78
Grotta Pergola - Sciambritta	82	45	100
Grotta Pergola - Sciambritta	82	49	30,02
Grotta Pergola - Sciambritta	82	51	58,9
Grotta Pergola - Sciambritta	82	52	99,33
Grotta Pergola - Sciambritta	82	53	100
Grotta Pergola - Sciambritta	82	54	100
Malaterra - Marzarola	71 W0056		100
Malaterra - Marzarola	71 000X1		100
Malaterra - Marzarola	71	59	81,57
Malaterra - Marzarola	71	60	100



Malaterra - Marzarola	71	61	100
Malaterra - Marzarola	71	62	100
Malaterra - Marzarola	71	63	100
Malaterra - Marzarola	71	64	100
Malaterra - Marzarola	71	65	90,37
Malaterra - Marzarola	71	67	100
Malaterra - Marzarola	71	68	100
Malaterra - Marzarola	71	70	37,47
Malaterra - Marzarola	71	71	100
Malaterra - Marzarola	71	103	100
Malaterra - Marzarola	71	108	100
Malaterra - Marzarola	71	109	100
Malaterra - Marzarola	71	110	100
Malaterra - Marzarola	71	111	100
Malaterra - Marzarola	71	173	0,58
Malaterra - Marzarola	71	174	43,74
Malaterra - Marzarola	71	176	59,74
Malaterra - Marzarola	71	177	80,15
Malaterra - Marzarola	71	178	100
Malaterra - Marzarola	71	179	89,35
Malaterra - Marzarola	71	200	77,79
Malaterra - Marzarola	71	203	31,22
Malaterra - Marzarola	71	204	40,38
Malaterra - Marzarola	71	205	85,8
Malaterra - Marzarola	71	206	44,41
Malaterra - Marzarola	71	207	100
Malaterra - Marzarola	71	208	100
Malaterra - Marzarola	71	209	100
Malaterra - Marzarola	71	210	100
Malaterra - Marzarola	71	211	100
Malaterra - Marzarola	71	212	100
Malaterra - Marzarola	71	213	100
Malaterra - Marzarola	71	221	69,93
Malaterra - Marzarola	71	222	10,74
Malaterra - Marzarola	71 0106A		100
Malaterra - Marzarola	71 0106B		100
Malaterra - Marzarola	71 0107A		100
Malaterra - Marzarola	71 0107B		100
Malaterra - Marzarola	79	22	96,08
Malaterra - Marzarola	79	23	100
Malaterra - Marzarola	79	24	100
Malaterra - Marzarola	79	25	100
Malaterra - Marzarola	79	26	100
Malaterra - Marzarola	79	27	100
Malaterra - Marzarola	79	43	95,82
Malaterra - Marzarola	79	44	100
Malaterra - Marzarola	79	45	100
Malaterra - Marzarola	79	46	100
Malaterra - Marzarola	79	47	100
Malaterra - Marzarola	79	57	94,37
Malaterra - Marzarola	79	58	98,48
Malaterra - Marzarola	79	59	97,76
Malaterra - Marzarola	79	60	96,79
Malaterra - Marzarola	79	61	100
Malaterra - Marzarola	79	62	0,66
Malaterra - Marzarola	79	63	95,88



Malaterra - Marzarola	79	64	58,02
Malaterra - Marzarola	79	65	85,03
Malaterra - Marzarola	79	79	99,96
Malaterra - Marzarola	79	117	57,14
Malaterra - Marzarola	79	118	100
Malaterra - Marzarola	79	119	100
Malaterra - Marzarola	79	120	14,18
Malaterra - Marzarola	79	122	0,28
Malaterra - Marzarola	79	149	44,24
Malaterra - Marzarola	79	150	100
Malaterra - Marzarola	79	174	100
Malaterra - Marzarola	79	175	100
Malaterra - Marzarola	79	176	100
Malaterra - Marzarola	79	182	100
Malaterra - Marzarola	79	183	100
Malaterra - Marzarola	79	187	82,5
Malaterra - Marzarola	79	203	100
Malaterra - Marzarola	79	206	33,69
Malaterra - Marzarola	79	217	100
Malaterra - Marzarola	79	218	96,06
Malaterra - Marzarola	79	219	97,76
Malaterra - Marzarola	79	221	0,82
Malaterra - Marzarola	79	229	100
Malaterra - Marzarola	79	257	99,88
Malaterra - Marzarola	79	259	8,66
Malaterra - Marzarola	79	260	64,8
Malaterra - Marzarola	79	264	12,57
Malaterra - Marzarola	79	265	5,02
Malaterra - Marzarola	79	278	100
Malaterra - Marzarola	79	279	87,32
Malaterra - Marzarola	79 0232A		38,8
Malaterra - Marzarola	79 0232B		100
Malaterra - Marzarola	79 0232C		70,22
Malaterra - Marzarola	70	64	0,02
Malaterra - Marzarola	70	70	0,45
Malaterra - Marzarola	70	73	2,5
Malaterra - Marzarola	70	80	98,48
Malaterra - Marzarola	70	87	41,38
Malaterra - Marzarola	70	114	100
Malaterra - Marzarola	70	127	63,13
Malaterra - Marzarola	70	172	6,4
Malaterra - Marzarola	70	173	23,33
Malaterra - Marzarola	70	174	42,46
Malaterra - Marzarola	70	176	38,5
Malaterra - Marzarola	70	177	96,57
Malaterra - Marzarola	70	178	99,94
Malaterra - Marzarola	70	257	0,04
Malaterra - Marzarola	70	259	0,18
Malaterra - Marzarola	70	261	0,09
Malaterra - Marzarola	70	263	1,94
Malaterra - Marzarola	70	265	80,34
Malaterra - Marzarola	70	266	15,18
Malaterra - Marzarola	70	267	100
Malaterra - Marzarola	70	268	59,27
Malaterra - Marzarola	70	269	95,74
Malaterra - Marzarola	70	270	22,64





Malaterra - Marzarola	70	271	0,12
Malaterra - Marzarola	70	272	0,29
Malaterra - Marzarola	70	286	8,7
Malaterra - Marzarola	71	2	0,01
Malaterra - Marzarola	71	4	0
Malaterra - Marzarola	71	7	0,12
Malaterra - Marzarola	71	18	0,71
Malaterra - Marzarola	71	54	0,13
Malaterra - Marzarola	71	147	0
Malaterra - Marzarola	71	9	1,52
Malaterra - Marzarola	71	14	10,07
Malaterra - Marzarola	71	18	88,5
Malaterra - Marzarola	71	19	100
Malaterra - Marzarola	71	20	0,97
Malaterra - Marzarola	71	23	51,6
Malaterra - Marzarola	71	25	47,58
Malaterra - Marzarola	71	26	100
Malaterra - Marzarola	71	27	99,28
Malaterra - Marzarola	71	28	0
Malaterra - Marzarola	71	29	0,14
Malaterra - Marzarola	71	31	57,78
Malaterra - Marzarola	71	38	1,1
Malaterra - Marzarola	71	66	66,08
Malaterra - Marzarola	71	70	40,36
Malaterra - Marzarola	71	99	74,71
Malaterra - Marzarola	71	100	100
Malaterra - Marzarola	71	101	0,68
Malaterra - Marzarola	71	114	7,55
Malaterra - Marzarola	71	165	72,04
Malaterra - Marzarola	71	170	99,84
Malaterra - Marzarola	71	171	0,64
Malaterra - Marzarola	71	173	23,54
Malaterra - Marzarola	71	186	28,81
Malaterra - Marzarola	71 V0017		75,02
Malaterra - Marzarola	71	48	100
Malaterra - Marzarola	71	49	13,33
Malaterra - Marzarola	71	54	84,15
Malaterra - Marzarola	71	55	100
Malaterra - Marzarola	71	105	100
Malaterra - Marzarola	71	112	92,3
Malaterra - Marzarola	71	113	87,67
Malaterra - Marzarola	71	115	1,58
Malaterra - Marzarola	71	124	62,67
Malaterra - Marzarola	71	223	1,08
Taccione-Bellinghieri	44	16	55,79
Taccione-Bellinghieri	44	17	100
Taccione-Bellinghieri	44	280	64,97
Taccione-Bellinghieri	45 V0105		100
Taccione-Bellinghieri	45	28	75,55
Taccione-Bellinghieri	45	42	39,68
Taccione-Bellinghieri	45	43	3,93
Taccione-Bellinghieri	45	65	0,27
Taccione-Bellinghieri	45	67	95,18
Taccione-Bellinghieri	45	68	100
Taccione-Bellinghieri	45	69	100
Taccione-Bellinghieri	45	70	96,54



Taccione-Bellinghieri	45	71	99,01
Taccione-Bellinghieri	45	72	61,21
Taccione-Bellinghieri	45	73	59,78
Taccione-Bellinghieri	45	75	0,25
Taccione-Bellinghieri	45	94	65,21
Taccione-Bellinghieri	45	95	100
Taccione-Bellinghieri	45	96	100
Taccione-Bellinghieri	45	97	79,12
Taccione-Bellinghieri	45	98	33,47
Taccione-Bellinghieri	45	100	12,29
Taccione-Bellinghieri	45	101	57,05
Taccione-Bellinghieri	45	102	100
Taccione-Bellinghieri	45	103	100
Taccione-Bellinghieri	45	104	0,88
Taccione-Bellinghieri	45	181	62,48
Taccione-Bellinghieri	45	182	80,45
Taccione-Bellinghieri	45	183	66,19
Taccione-Bellinghieri	45	186	2,95
Taccione-Bellinghieri	45	190	0,19
Taccione-Bellinghieri	45	234	7
Taccione-Bellinghieri	45	237	51,06
Taccione-Bellinghieri	45	238	1,85
Sciarone-Malattera	70	2	10,26
Sciarone-Malattera	70	3	16,52
Sciarone-Malattera	70	8	100
Sciarone-Malattera	70	9	76,41
Sciarone-Malattera	70	10	15,49
Sciarone-Malattera	70	11	0,65
Sciarone-Malattera	70	17	1,11
Sciarone-Malattera	70	18	7,65
Sciarone-Malattera	70	19	7,34
Sciarone-Malattera	70	21	8,84
Sciarone-Malattera	70	22	95,7
Sciarone-Malattera	70	224	5,65
Sciarone-Malattera	70	26	0,17
Sciarone-Malattera	70	28	45,85
Sciarone-Malattera	70	30	93,27
Sciarone-Malattera	70	32	100
Sciarone-Malattera	70	33	91,16
Sciarone-Malattera	70	34	100
Sciarone-Malattera	70	38	18,41
Sciarone-Malattera	70	40	1,01
Sciarone-Malattera	70	41	0
Sciarone-Malattera	70	43	1,31
Sciarone-Malattera	70	48	0,62
Sciarone-Malattera	70	49	2,5
Sciarone-Malattera	70	132	0,01
Sciarone-Malattera	70	133	3,08
Sciarone-Malattera	70	141	0,68
Sciarone-Malattera	70	213	26,07
Sciarone-Malattera	70	221	90,27
Sciarone-Malattera	70	222	69,04
Sciarone-Malattera	70	225	8,97
Sciarone-Malattera	70	226	5,14
Sciarone-Malattera	70	227	3,48
Sciarone-Malattera	70	286	0,3



Sciarone-Malateria	70	288	4,98
Sciarone-Malateria	70	614	76,75
Sciarone-Malateria	70	615	2,12
Sciarone-Malateria	70	616	15,66
Sciarone-Malateria	70	618	0,26
Sciarone-Malateria	70	623	88,16
Sciarone-Malateria	70	624	17,01
Sciarone-Malateria	70	631	11,49
Nave	83	87	0,44
Santa Caterina-Pendinello	67 V0040		52,43
Santa Caterina-Pendinello	67 W0040		2,6
Santa Caterina-Pendinello	67	18	36,55
Santa Caterina-Pendinello	67	19	72,62
Santa Caterina-Pendinello	67	20	4,19
Santa Caterina-Pendinello	67	22	88,18
Santa Caterina-Pendinello	67	23	98,77
Santa Caterina-Pendinello	67	24	8,51
Santa Caterina-Pendinello	67	33	43,05
Santa Caterina-Pendinello	67	46	65,34
Santa Caterina-Pendinello	68	13	4,02
Santa Caterina-Pendinello	68	14	7,48
Santa Caterina-Pendinello	68	17	19,18
Baiamonte-Nave	83	13	1,03
Baiamonte-Nave	83	44	41,04
Baiamonte-Nave	83	87	7,09
Dagalalonga-Nigritto	65	28	100
Dagalalonga-Nigritto	65	29	96,68
Dagalalonga-Nigritto	65	30	92,55
Dagalalonga-Nigritto	65	31	86,45
Dagalalonga-Nigritto	65	60	81,14
Dagalalonga-Nigritto	65	65	88,7
Dagalalonga-Nigritto	65	67	95,73
Dagalalonga-Nigritto	65	69	81,64
Dagalalonga-Nigritto	65	70	98,33
Dagalalonga-Nigritto	65	71	97,65
Dagalalonga-Nigritto	65	72	100
Dagalalonga-Nigritto	65	73	97,11
Dagalalonga-Nigritto	65	86	39,16
Dagalalonga-Nigritto	65	87	93,35
Dagalalonga-Nigritto	65	88	4,14
Dagalalonga-Nigritto	65	89	89,9
Dagalalonga-Nigritto	65	91	87,45
Dagalalonga-Nigritto	65	94	93,6
Dagalalonga-Nigritto	65	95	72,99
Dagalalonga-Nigritto	65	100	15,44
Dagalalonga-Nigritto	65	102	100
Dagalalonga-Nigritto	65	103	100
Dagalalonga-Nigritto	65	104	98,3
Dagalalonga-Nigritto	65	113	24,31
Dagalalonga-Nigritto	65	114	60,47
Dagalalonga-Nigritto	65	115	16,14
Dagalalonga-Nigritto	65	173	23,15
Dagalalonga-Nigritto	65	174	12,33
Dagalalonga-Nigritto	66	14	27,55
Dagalalonga-Nigritto	77 V0346		100
Dagalalonga-Nigritto	77 W0343		100



Dagalalonga-Nigritto	77	60	98,82
Dagalalonga-Nigritto	77	61	100
Dagalalonga-Nigritto	77	62	98,8
Dagalalonga-Nigritto	77	63	2,3
Dagalalonga-Nigritto	77	105	11,48
Dagalalonga-Nigritto	77	106	0,19
Dagalalonga-Nigritto	77	107	97,44
Dagalalonga-Nigritto	77	108	99,97
Dagalalonga-Nigritto	77	109	80,02
Dagalalonga-Nigritto	77	110	0,66
Dagalalonga-Nigritto	77	123	99,41
Dagalalonga-Nigritto	77	125	19,38
Dagalalonga-Nigritto	77	126	94,09
Dagalalonga-Nigritto	77	129	24,42
Dagalalonga-Nigritto	77	130	95,18
Dagalalonga-Nigritto	77	131	96,69
Dagalalonga-Nigritto	77	132	96,64
Dagalalonga-Nigritto	77	133	6,04
Dagalalonga-Nigritto	77	134	97,33
Dagalalonga-Nigritto	77	135	30,15
Dagalalonga-Nigritto	77	136	21,31
Dagalalonga-Nigritto	77	137	93,73
Dagalalonga-Nigritto	77	138	85,05
Dagalalonga-Nigritto	77	139	5,65
Dagalalonga-Nigritto	77	140	100
Dagalalonga-Nigritto	77	141	99,04
Dagalalonga-Nigritto	77	142	96,04
Dagalalonga-Nigritto	77	143	100
Dagalalonga-Nigritto	77	144	100
Dagalalonga-Nigritto	77	145	100
Dagalalonga-Nigritto	77	146	100
Dagalalonga-Nigritto	77	147	100
Dagalalonga-Nigritto	77	148	100
Dagalalonga-Nigritto	77	150	42,66
Dagalalonga-Nigritto	77	151	100
Dagalalonga-Nigritto	77	165	100
Dagalalonga-Nigritto	77	166	100
Dagalalonga-Nigritto	77	167	100
Dagalalonga-Nigritto	77	168	100
Dagalalonga-Nigritto	77	169	100
Dagalalonga-Nigritto	77	170	100
Dagalalonga-Nigritto	77	171	31,92
Dagalalonga-Nigritto	77	176	100
Dagalalonga-Nigritto	77	177	100
Dagalalonga-Nigritto	77	178	100
Dagalalonga-Nigritto	77	179	36,96
Dagalalonga-Nigritto	77	180	4,12
Dagalalonga-Nigritto	77	194	100
Dagalalonga-Nigritto	77	195	100
Dagalalonga-Nigritto	77	196	100
Dagalalonga-Nigritto	77	197	100
Dagalalonga-Nigritto	77	198	100
Dagalalonga-Nigritto	77	199	21,52
Dagalalonga-Nigritto	77	205	100
Dagalalonga-Nigritto	77	206	96,7
Dagalalonga-Nigritto	77	207	100



Dagalalonga-Nigritto			
Dagalalonga-Nigritto	77	208	68,26
Dagalalonga-Nigritto	77	228	97,22
Dagalalonga-Nigritto	77	240	1,84
Dagalalonga-Nigritto	77	243	100
Dagalalonga-Nigritto	77	244	100
Dagalalonga-Nigritto	77	245	100
Dagalalonga-Nigritto	77	246	100
Dagalalonga-Nigritto	77	250	100
Dagalalonga-Nigritto	77	251	100
Dagalalonga-Nigritto	77	252	100
Dagalalonga-Nigritto	77	253	100
Dagalalonga-Nigritto	77	254	100
Dagalalonga-Nigritto	77	255	100
Dagalalonga-Nigritto	77	256	100
Dagalalonga-Nigritto	77	257	100
Dagalalonga-Nigritto	77	258	8,36
Dagalalonga-Nigritto	77	265	99,26
Dagalalonga-Nigritto	77	266	100
Dagalalonga-Nigritto	77	267	100
Dagalalonga-Nigritto	77	299	99,69
Dagalalonga-Nigritto	77	320	100
Dagalalonga-Nigritto	77	322	6,88
Dagalalonga-Nigritto	77	323	50,17
Dagalalonga-Nigritto	77	338	100
Dagalalonga-Nigritto	77	339	89,56
Dagalalonga-Nigritto	83	37	98,73
Dagalalonga-Nigritto	83	87	1,34
Sciarone-Pietralonga	84	1	21,53
Sciarone-Pietralonga	54	1766	0,42
Sciarone-Pietralonga	54	1767	4,26
Sciarone-Pietralonga	69	3	86,11
Sciarone-Pietralonga	69	4	79,55
Sciarone-Pietralonga	69	6	28,49
Sciarone-Pietralonga	69	8	0
Sciarone-Pietralonga	69	331	57,7
Sciarone-Pietralonga	54	221	1,55
Sciarone-Pietralonga	54	225	24,05
Sciarone-Pietralonga	54	232	19,22
Sciarone-Pietralonga	54	384	24,11
Sciarone-Pietralonga	54	397	1,11
Sciarone-Pietralonga	54	398	15,66
Sciarone-Pietralonga	54	399	53,65
Sciarone-Pietralonga	54	401	5,53
Sciarone-Pietralonga	54	402	24,69
Sciarone-Pietralonga	54	403	15,3
Sciarone-Pietralonga	54	1459	0,62
Sciarone-Pietralonga	54	1629	56,75
Sciarone-Pietralonga	54	1638	26,03
Sciarone-Pietralonga	54	1828	2,78
Sciarone-Pietralonga	54	1829	3,59
Sciarone-Pietralonga	54	1830	4,45
Sciarone-Pietralonga	54	402	21,94
Sciarone-Pietralonga	54	403	49,53
Sciarone-Pietralonga	54	407	20,37
Sciarone-Pietralonga	54	408	97,79
Sciarone-Pietralonga	54	409	99,93



Sciarone-Pietralonga	54	411	69,21
Sciarone-Pietralonga	54	412	2,1
Sciarone-Pietralonga	54	760	100
Sciarone-Pietralonga	54	1766	26,63
Sciarone-Pietralonga	53	71	53,82
Sciarone-Pietralonga	53	72	11,9
Sciarone-Pietralonga	54	315	30,37
Sciarone-Pietralonga	54	377	12,01
Sciarone-Pietralonga	54	378	11,61
Sciarone-Pietralonga	54	418	2,01
Sciarone-Pietralonga	54	1683	9,92
Sciarone-Pietralonga	54	1693	20,65
Sciarone-Pietralonga	54	1694	10,71
Pietralonga- Chiusa della Signora	53	72	0,08
Pietralonga- Chiusa della Signora	68	1	5,34
Pietralonga- Chiusa della Signora	68	20	30,27
Pietralonga- Chiusa della Signora	68	22	0,1
Pietralonga- Chiusa della Signora	68	96	100
Pietralonga- Chiusa della Signora	68	97	65,89
Pietralonga- Chiusa della Signora	68	107	30,76
Pietralonga- Chiusa della Signora	68	108	46,41
Pietralonga- Chiusa della Signora	68	109	84,04
Pietralonga- Chiusa della Signora	68	110	43,78
Pietralonga- Chiusa della Signora	68	129	51,74
Pietralonga- Chiusa della Signora	68	148	41,75
Flascio-Ficarotta	25	349	3,59
Flascio-Ficarotta	25	353	8,2
Flascio-Ficarotta	25	402	0,12
Flascio-Ficarotta	25	403	7,53
Flascio-Ficarotta	25	404	24,88
Iacino-Faucera	12	59	0,13



**PARERI AI SENSI DELL'ART. 53 L. 142/90, RECEPITO DALLA L.R. N. 48/91**  
e attestazione della copertura finanziaria

**SULLA PROPOSTA DI DELIBERAZIONE**

ante riportata e presentata da .....

Il Responsabile del servizio interessato — .....  
per quanto concerne la regolarità tecnica esprime parere: esprime parere: FAVOREVOLE.

Randazzo, li .....

IL RESPONSABILE

Il Responsabile di Ragioneria — per quanto concerne la regolarità contabile esprime parere:  
FAVOREVOLE.

Randazzo, li .....

IL DIRIGENTE L'UFFICIO DI RAGIONERIA

Il Responsabile del Servizio Finanziario, a norma dell'art. 55 della legge 142/90 recepito dall'art. 1, comma 1°, lett. i) della L.R. 11.12.1991, n. 48 ATTESTA che la complessiva spesa di Euro ..... trova la relativa copertura finanziaria sui fondi del/i sottoelencato/i capitolo/i così come da prospetto che segue:

CAP.	RES. COMP.	DESCRIZIONE	IMPORTO	PRENOTAZ. IMPEGNO	IMPEGNO

Randazzo, li .....


IL DIRIGENTE L'UFFICIO DI RAGIONERIA

La presente deliberazione viene letta, approvata e sottoscritta.

IL SEGRETARIO COMUNALE  
Dott. Antonio Tumminello



IL COMMISSARIO STRAORDINARIO  
Dott. Giovanni Cocco



---

Il sottoscritto Messo Comunale dichiara che la presente delibera è stata affissa all'Albo Pretorio dal **19 APR. 2018** al **26 APR. 2018**

Dalla Residenza Municipale, li

IL MESSO COMUNALE

---

Il sottoscritto Segretario Generale certifica, su conforme attestazione del Messo, che la presente deliberazione, in applicazione della L.R. 3.12.1991, n.44, è stata affissa all'albo pretorio comunale il giorno **19 APR. 2018**, per rimanervi per quindici giorni consecutivi.

Dalla Residenza Municipale

IL SEGRETARIO COMUNALE  
Dott. Antonio Tumminello

---

Il sottoscritto Segretario Generale attesta che la presente deliberazione, in applicazione della L.R. 3.12.91, n.44, pubblicata all'albo pretorio comunale per quindici giorni consecutivi dal **19 APR. 2018** al **26 APR. 2018** senza opposizione o reclami, è divenuta esecutiva il giorno **10 APR. 2018**:

- a)  decorsi 10 giorni dalla pubblicazione (art.12 comma 1° della L.R. n.44/1991);
- b)  dichiarata immediatamente esecutiva (art. 12 comma 2° della L.R. n.44/1991).

Dalla Residenza Municipale, li **10 APR. 2018**



IL SEGRETARIO COMUNALE  
Dott. Antonio Tumminello

